

PREFEITURA MUNICIPAL DE PIRAPETINGA

CEP.: 36.730-000 - ESTADO DE MINAS GERAIS

LEI Nº 1658/2015

Dispõe sobre a delimitação do Perímetro Urbano do Município de Pirapetitinga e dá outras providências.

A Câmara Municipal de Pirapetitinga aprovou, e eu, Prefeito Municipal, sanciono a seguinte Lei:

Art. 1º. A política urbana do Município de Pirapetitinga tem por objetivo o pleno desenvolvimento social da cidade e da propriedade urbana, resguardados os princípios estabelecidos na Lei Orgânica Municipal.


Art. 2º. A estruturação urbana de Pirapetitinga visa garantir o acesso a equipamentos públicos de saúde, educação, lazer, esportes, assistência social e segurança, o atendimento de infraestrutura urbana e de saneamento, a dinamização dos espaços públicos, promovendo o uso coletivo, a interação social e a qualificação da paisagem urbana, propiciando seu uso ordenado.

Art. 3º. As diretrizes de ordenamento territorial consistem na organização e controle do uso, ocupação e parcelamento do solo no território do Município, de modo a evitar e corrigir as distorções do processo de desenvolvimento urbano e seus efeitos negativos sobre o desenvolvimento econômico e social e a qualidade de vida da população.

Art. 4º. Para fins da presente Lei, entende-se como Perímetro Urbano, aquelas áreas já consolidadas, parceladas ou não, ocupadas ou não, inclusive aquelas de natureza de Preservação Histórica, Cultural ou Ambiental.

Art. 5º. Passa a integrar o Perímetro Urbano do Município de Pirapetitinga, a área com delimitação física especificada no Memorial Descritivo e representada no Mapa Topográfico, anexos e partes integrantes desta Lei, tem 1.872,2363 ha (mil e oitocentos e setenta e dois hectares, vinte e três ares e sessenta e três centiares), também lido como 18.722.363 m² (dezoito milhões e setecentos e vinte e dois mil e trezentos e sessenta e três metros quadrados), e perímetro de 20.240,95 m (vinte mil e duzentos e quarenta vírgula noventa e cinco metros).

Art. 6º. Por força desta Lei, toda área rural limítrofe ao perímetro urbano, que forem objeto de loteamento com destino urbano, de acordo com a



PREFEITURA MUNICIPAL DE PIRAPETINGA

CEP: 36.730-000 - ESTADO DE MINAS GERAIS

Legislação Municipal e após aprovação da autoridade competente, ficará automaticamente incluída no perímetro urbano do Município de Pirapetitinga.

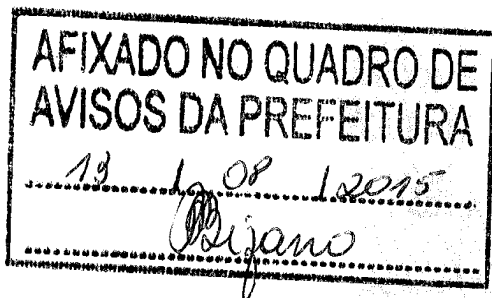
Parágrafo Único. Ficam excluídas da zona urbana, as áreas que contém jazidas de extração de minerais não-metálicos.

Art. 7º. No prazo de 180 (cento e oitenta) dias, após a promulgação da presente Lei, o Município mandará confeccionar cópias do Mapa Topográfico objeto da presente Lei, afixando-as nas Secretarias Municipais.

Art. 8º. Esta Lei entra em vigor na data de sua publicação.

Art. 9º. Revogam-se as disposições em contrário, em especial as Leis nº 938/1996, 969/1997 e 1.009/1998.

Pirapetitinga, 07 de agosto de 2015.



N. S. Luz
NILO SERGIO TOSTES LUZ
Prefeito Municipal



ASSOCIAÇÃO DOS MUNICÍPIOS DA MICRO REGIÃO DO MÉDIO RIO POMBA

Rua Edmundo Germano, 35 - Centro - Tel.: (32) 722-1064 - CEP 36.880-000 - Muriaé - MG

MEMORIAL DESCRITIVO

PROJETO: DELIMITAÇÃO DO PERÍMETRO URBANO
PROPRIETÁRIO: PREFEITURA MUNICIPAL DE PIRAPETINGA
MUNICÍPIO: PIRAPETINGA - MG
COMARCA: PIRAPETINGA - MG

ÁREA: 1.872,2363 ha ou 18.722.363,00 m² PERÍMETRO: 20.240,95 m

DESCRIÇÃO

A área do Perímetro Urbano Medindo 1.872,2363 Hectares ou 18.722.363,00 Metros Quadrados, inicia-se se no 'Vértice DPU-00', com coordenadas (E= 774922.596 m e N= 7602623.621 m), localizado na Ponte na BR393 na divisa dos estados Minas Gerais e Rio de Janeiro, saída para Santo Antonio de Pádua; daí segue descendo pelo Rio Pirapetinga entre as divisas dos dois estados com o azimute de 178°03'27" e a distância de 86.72 m até o 'Vértice DPU-1' com coordenadas (E=774925.535 m e N=7602536.949 m); daí segue com o azimute de 150°22'21" e a distância de 80.27 m até o 'Vértice DPU-2' com coordenadas (E=774965.219 m e N=7602467.170 m); daí segue com o azimute de 96°52'42" e a distância de 42.93 m até o 'Vértice DPU-3' com coordenadas (E=775007.843 m e N=7602462.028 m); daí segue com o azimute de 61°12'06" e a distância de 117.41 m até o 'Vértice DPU-4' com coordenadas (E=775110.728 m e N=7602518.586 m); daí segue com o azimute de 117°15'14" e a distância de 107.47 m até o 'Vértice DPU-5' com coordenadas (E=775206.264 m e N=7602469.373 m); daí segue com o azimute de 37°41'16" e a distância de 73.33 m até o 'Vértice DPU-6' com coordenadas (E=775251.092 m e N=7602527.400 m); daí segue com o azimute de 149°42'55" e a distância de 112.39 m até o 'Vértice DPU-7' com coordenadas (E=775307.772 m e N=7602430.346 m); daí segue com o azimute de 202°29'23" e a distância de 46.11 m até o 'Vértice DPU-8' com coordenadas (E=775290.134 m e N=7602387.744 m); daí segue com o azimute de 223°24'04" e a distância de 73.80 m até o 'Vértice DPU-9' com coordenadas (E=775239.427 m e N=7602334.125 m); daí segue com o azimute de 168°00'18" e a distância de 98.53 m até o 'Vértice DPU-10' com coordenadas (E=775259.904 m e N=7602237.748 m); daí segue com o azimute de 90°35'07" e a distância de 93.49 m até o 'Vértice DPU-11' com coordenadas (E=775353.389 m e N=7602236.793 m); daí segue com o azimute de 110°17'42" e a distância de 43.40 m até o 'Vértice DPU-12' com coordenadas (E=775394.098 m e N=7602221.738 m); daí segue com o azimute de 67°06'38" e a distância de 51.26 m até o 'Vértice DPU-13' com coordenadas (E=775441.321 m e N=7602241.675 m); daí segue com o azimute de 29°37'02" e a distância de 41.19 m até o 'Vértice DPU-14' com coordenadas (E=775461.676 m e N=7602277.481 m); daí segue com o azimute de 5°51'32" e a distância de 47.86 m até o 'Vértice DPU-15' com coordenadas (E=775466.561 m e N=7602325.086 m); daí segue com o azimute de 26°53'32" e a distância de 28.78 m até o 'Vértice DPU-16' com coordenadas (E=775479.578 m e N=7602350.754 m); daí segue com o azimute de 52°52'49" e a distância de 111.48 m até o 'Vértice DPU-17' com coordenadas (E=775568.474 m e N=7602418.033 m); daí segue com o azimute de 94°27'54" e a distância de 32.99 m até o 'Vértice DPU-18' com coordenadas (E=775601.360 m e N=7602415.465 m); daí segue com o azimute de 140°10'48" e a distância de 16.05 m até o 'Vértice DPU-19' com coordenadas (E=775611.637 m e N=7602403.139 m); daí segue com o azimute de 172°15'45" e a distância de 41.98 m até o 'Vértice DPU-20' com coordenadas (E=775617.289 m e N=7602361.539 m); daí segue com o azimute de 91°57'51" e a distância de 104.89 m até o 'Vértice DPU-21' com coordenadas (E=775722.113 m e N=7602357.944 m); daí segue com o azimute de 49°46'42" e a distância de 42.70 m até o 'Vértice DPU-22' com coordenadas (E=775754.719 m e N=7602385.519 m); daí segue com o azimute de 25°59'10" e a distância de 31.60 m até o 'Vértice DPU-23' com coordenadas (E=775768.564 m e N=7602413.923 m); daí segue com o azimute de 16°42'26" e a distância de 53.23 m até o 'Vértice DPU-24' com coordenadas (E=775783.866 m e N=7602464.905 m); daí segue com o azimute de 77°16'55" e a distância de 23.16 m até o 'Vértice DPU-25' com coordenadas (E=775806.456 m e N=7602470.003 m); daí segue com o azimute de 111°09'05" e a distância de 24.22 m até o 'Vértice DPU-26' com coordenadas (E=775829.045 m e N=7602461.264 m); daí segue com o azimute de 141°41'44" e a distância de 17.63 m até o 'Vértice DPU-27' com coordenadas (E=775839.975 m e N=7602447.426 m); daí segue com o azimute de 101°56'18" e a distância de 38.73 m até o 'Vértice DPU-28' com coordenadas (E=775877.867 m e N=7602439.414 m); daí segue com o azimute de 85°20'08" e a distância de 35.82 m até o 'Vértice DPU-29' com coordenadas (E=775913.573 m e N=7602442.327 m); daí segue com o azimute de 125°38'29" e a distância de 41.25 m até o 'Vértice

Sobry

DPU-30' com coordenadas (E=775947.093 m e N=7602418.293 m); daí segue com o azimute de 190°10'50" e a distância de 28.86 m até o **'Vértice DPU-31'** com coordenadas (E=775941.992 m e N=7602389.889 m); daí segue com o azimute de 219°49'12" e a distância de 45.52 m até o **'Vértice DPU-32'** com coordenadas (E=775912.844 m e N=7602354.930 m); daí segue com o azimute de 252°28'58" e a distância de 14.52 m até o **'Vértice DPU-33'** com coordenadas (E=775898.999 m e N=7602350.560 m); daí segue com o azimute de 310°53'59" e a distância de 43.38 m até o **'Vértice DPU-34'** com coordenadas (E=775866.208 m e N=7602378.964 m); daí segue com o azimute de 280°29'10" e a distância de 20.01 m até o **'Vértice DPU-35'** com coordenadas (E=775846.534 m e N=7602382.606 m); daí segue com o azimute de 240°45'49" e a distância de 20.88 m até o **'Vértice DPU-36'** com coordenadas (E=775828.316 m e N=7602372.409 m); daí segue com o azimute de 185°19'02" e a distância de 31.45 m até o **'Vértice DPU-37'** com coordenadas (E=775825.402 m e N=7602341.092 m); daí segue com o azimute de 158°03'53" e a distância de 57.84 m até o **'Vértice DPU-38'** com coordenadas (E=775847.010 m e N=7602287.434 m); daí segue com o azimute de 131°51'48" e a distância de 35.82 m até o **'Vértice DPU-39'** com coordenadas (E=775873.684 m e N=7602263.532 m); daí segue com o azimute de 93°00'40" e a distância de 35.00 m até o **'Vértice DPU-40'** com coordenadas (E=775908.635 m e N=7602261.694 m); daí segue com o azimute de 37°53'21" e a distância de 31.45 m até o **'Vértice DPU-41'** com coordenadas (E=775927.950 m e N=7602286.515 m); daí segue com o azimute de 82°52'43" e a distância de 59.32 m até o **'Vértice DPU-42'** com coordenadas (E=775986.816 m e N=7602293.869 m); daí segue com o azimute de 60°38'05" e a distância de 142.48 m até o **'Vértice DPU-43'** com coordenadas (E=776110.986 m e N=7602363.737 m), localizado no encontro com outro córrego, na propriedade de **Maria Conceição Cruz Rambaldi**; daí segue deixando o **Rio Pirapetinga** e subindo pelo outro córrego com o azimute de 135°43'46" e a distância de 50.07 m até o **'Vértice DPU-44'** com coordenadas (E=776145.937 m e N=7602327.884 m); daí segue com o azimute de 175°30'47" e a distância de 47.03 m até o **'Vértice DPU-45'** com coordenadas (E=776149.616 m e N=7602280.999 m); daí segue com o azimute de 279°37'58" e a distância de 98.89 m até o **'Vértice DPU-46'** com coordenadas (E=776052.120 m e N=7602297.547 m); daí segue com o azimute de 177°42'30" e a distância de 69.00 m até o **'Vértice DPU-47'** com coordenadas (E=776054.879 m e N=7602228.599 m); daí segue com o azimute de 163°03'47" e a distância de 37.23 m até o **'Vértice DPU-48'** com coordenadas (E=776065.725 m e N=7602192.986 m); daí segue com o azimute de 139°31'24" e a distância de 25.57 m até o **'Vértice DPU-49'** com coordenadas (E=776082.325 m e N=7602173.533 m); daí segue com o azimute de 157°00'02" e a distância de 41.02 m até o **'Vértice DPU-50'** com coordenadas (E=776098.353 m e N=7602135.772 m); daí segue com o azimute de 204°18'56" e a distância de 19.46 m até o **'Vértice DPU-51'** com coordenadas (E=776090.339 m e N=7602118.036 m); daí segue com o azimute de 268°12'40" e a distância de 18.33 m até o **'Vértice DPU-52'** com coordenadas (E=776072.021 m e N=7602117.464 m); daí segue com o azimute de 178°38'56" e a distância de 113.30 m até o **'Vértice DPU-53'** com coordenadas (E=776074.693 m e N=7602004.199 m); daí segue com o azimute de 194°02'35" e a distância de 42.41 m até o **'Vértice DPU-54'** com coordenadas (E=776064.403 m e N=7601963.060 m); daí segue com o azimute de 216°23'54" e a distância de 24.28 m até o **'Vértice DPU-55'** com coordenadas (E=776049.997 m e N=7601943.519 m); daí segue com o azimute de 221°59'27" e a distância de 41.31 m até o **'Vértice DPU-56'** com coordenadas (E=776022.362 m e N=7601912.818 m); daí segue com o azimute de 167°11'22" e a distância de 29.29 m até o **'Vértice DPU-57'** com coordenadas (E=776028.856 m e N=7601884.258 m); daí segue com o azimute de 201°02'51" e a distância de 36.16 m até o **'Vértice DPU-58'** com coordenadas (E=776015.868 m e N=7601850.506 m); daí segue com o azimute de 121°55'03" e a distância de 105.58 m até o **'Vértice DPU-59'** com coordenadas (E=776105.487 m e N=7601794.685 m); daí segue com o azimute de 216°17'58" e a distância de 127.25 m até o **'Vértice DPU-60'** com coordenadas (E=776030.155 m e N=7601692.131 m); daí segue com o azimute de 167°44'31" e a distância de 31.56 m até o **'Vértice DPU-61'** com coordenadas (E=776036.855 m e N=7601661.293 m); daí segue com o azimute de 222°59'36" e a distância de 123.21 m até o **'Vértice DPU-62'** com coordenadas (E=775952.835 m e N=7601571.171 m); daí segue com o azimute de 194°02'35" e a distância de 38.00 m até o **'Vértice DPU-63'** com coordenadas (E=775943.613 m e N=7601534.303 m); daí segue com o azimute de 264°33'45" e a distância de 21.61 m até o **'Vértice DPU-64'** com coordenadas (E=775922.096 m e N=7601532.255 m); daí segue com o azimute de 205°51'21" e a distância de 72.83 m até o **'Vértice DPU-65'** com coordenadas (E=775890.332 m e N=7601466.712 m); daí segue com o azimute de 174°22'52" e a distância de 39.96 m até o **'Vértice DPU-66'** com coordenadas (E=775894.244 m e N=7601426.944 m); daí segue com o azimute de 231°13'58" e a distância de 134.29 m até o **'Vértice DPU-67'** com coordenadas (E=775789.541 m e N=7601342.859 m); daí segue com o azimute de 250°51'13" e a distância de 207.22 m até o **'Vértice DPU-68'** com coordenadas (E=775593.786 m e N=7601274.895 m); daí segue com o azimute de 223°24'53" e a distância de 260.84 m até o **'Vértice DPU-69'** com coordenadas (E=775414.515 m e N=7601085.419 m); daí segue com o azimute de 242°04'05" e a distância de 244.85 m até o **'Vértice DPU-70'** com coordenadas (E=775198.192 m e N=7600970.726 m); daí segue com o azimute de 230°51'14" e a distância de 412.36 m até o **'Vértice DPU-71'** com coordenadas (E=774878.389 m e N=7600710.403 m); daí segue com o azimute de 227°51'49" e a distância de 138.32 m até o **'Vértice DPU-72'** com coordenadas (E=774775.817 m e


Sub

N=7600617.603 m); daí segue com o azimute de 208°56'20" e a distância de 143.09 m até o **'Vértice DPU-73'** com coordenadas (E=774706.581 m e N=7600492.384 m); daí segue com o azimute de 241°38'36" e a distância de 187.32 m até o **'Vértice DPU-74'** com coordenadas (E=774541.735 m e N=7600403.413 m); daí segue com o azimute de 217°51'39" e a distância de 580.16 m até o **'Vértice DPU-75'** com coordenadas (E=774185.666 m e N=7599945.375 m); daí segue com o azimute de 251°42'42" e a distância de 204.43 m até o **'Vértice DPU-76'** com coordenadas (E=773991.565 m e N=7599881.226 m); daí segue com o azimute de 229°53'38" e a distância de 269.38 m até o **'Vértice DPU-77'** com coordenadas (E=773785.526 m e N=7599707.686 m); daí segue com o azimute de 238°35'44" e a distância de 316.89 m até o **'Vértice DPU-78'** com coordenadas (E=773515.058 m e N=7599542.563 m); daí segue com o azimute de 212°18'49" e a distância de 187.91 m até o **'Vértice DPU-79'** com coordenadas (E=773414.610 m e N=7599383.754 m); daí segue com o azimute de 226°26'48" e a distância de 103.32 m até o **'Vértice DPU-80'** com coordenadas (E=773339.730 m e N=7599312.563 m); daí segue deixando o córrego com o azimute de 266°37'51" e a distância de 1077.67 m até o **'Vértice DPU-81'** com coordenadas (E=772263.921 m e N=7599249.227 m), localizado em outra estrada na propriedade de Espólio de José Herédia Ferreira; daí segue deixando a estrada com o azimute de 269°26'21" e a distância de 694.18 m até o **'Vértice DPU-82'** com coordenadas (E=771569.774 m e N=7599242.433 m), localizado estrada principal com outra estrada; daí segue pela outra estrada, na Propriedade de **Augusto Cezar Ferreira Lima** com o azimute de 311°25'26" e a distância de 569.16 m até o **'Vértice DPU-83'** com coordenadas (E=771143.000 m e N=7599619.000 m); daí segue com o azimute de 316°19'04" e a distância de 522.69 m até o **'Vértice DPU-84'** com coordenadas (E=770782.000 m e N=7599997.000 m); daí segue com o azimute de 270°47'25" e a distância de 145.01 m até o **'Vértice DPU-85'** com coordenadas (E=770637.000 m e N=7599999.000 m); daí segue com o azimute de 328°05'42" e a distância de 302.74 m até o **'Vértice DPU-86'** com coordenadas (E=770477.000 m e N=7600256.000 m); daí segue com o azimute de 5°21'21" e a distância de 128.56 m até o **'Vértice DPU-87'** com coordenadas (E=770489.000 m e N=7600384.000 m); daí segue com o azimute de 296°32'59" e a distância de 302.95 m até o **'Vértice DPU-88'** com coordenadas (E=770217.997 m e N=7600519.411 m); daí segue com o azimute de 277°13'49" e a distância de 115.92 m até o **'Vértice DPU-89'** com coordenadas (E=770103.000 m e N=7600534.000 m); daí segue com o azimute de 307°28'34" e a distância de 37.80 m até o **'Vértice DPU-90'** com coordenadas (E=770073.000 m e N=7600557.000 m); daí segue com o azimute de 350°45'31" e a distância de 101.61 m até o **'Vértice DPU-91'** com coordenadas (E=770056.682 m e N=7600657.294 m); daí segue com o azimute de 298°45'05" e a distância de 98.97 m até o **'Vértice DPU-92'** com coordenadas (E=769969.913 m e N=7600704.900 m); daí segue com o azimute de 326°56'12" e a distância de 236.95 m até o **'Vértice DPU-93'** com coordenadas (E=769840.641 m e N=7600903.481 m), localizado na **BR393**; daí segue deixando o BR393 e seguindo a estrada na propriedade de **Adalto Lima Ruback** com o azimute de 334°34'44" e a distância de 311.40 m até o **'Vértice DPU-94'** com coordenadas (E=769706.966 m e N=7601184.733 m); daí segue deixando a Estrada com o azimute de 39°10'24" e a distância de 716.96 m até o **'Vértice DPU-95'** com coordenadas (E=770159.845 m e N=7601740.547 m), localizado na propriedade de **Jorge Luiz Oliveira**; daí segue com o azimute de 54°54'23" e a distância de 574.39 m até o **'Vértice DPU-96'** com coordenadas (E=770629.823 m e N=7602070.773 m); daí segue com o azimute de 59°28'39" e a distância de 1224.55 m até o **'Vértice DPU-97'** com coordenadas (E=771684.686 m e N=7602692.691m), localizado em uma estrada na propriedade de **Caio Borges Chaves**; daí segue deixando a estrada com o azimute de 45°07'13" e a distância de 405.63 m até o **'Vértice DPU-98'** com coordenadas (E=771972.108 m e N=7602978.908 m); daí segue com o azimute de 38°55'19" e a distância de 416.18 m até o **'Vértice DPU-99'** com coordenadas (E=772233.575 m e N=7603302.696 m); daí segue com o azimute de 41°59'46" e a distância de 291.87 m até o **'Vértice DPU-100'** com coordenadas (E=772428.863 m e N=7603519.614 m); daí segue com o azimute de 2°47'31" e a distância de 310.75 m até o **'Vértice DPU-101'** com coordenadas (E=772444.000 m e N=7603830.000m), localizada na ponte sobre o **Rio Pirapetinga**; daí segue deixando a ponte e descendo pelo **Rio Pirapetinga** com o azimute de 85°03'41" e a distância de 103.81 m até o **'Vértice DPU-102'** com coordenadas (E=772547.425 m e N=7603838.937 m); daí segue com o azimute de 46°02'13" e a distância de 180.04 m até o **'Vértice DPU-103'** com coordenadas (E=772677.013 m e N=7603963.917 m); daí segue com o azimute de 61°17'11" e a distância de 129.74 m até o **'Vértice DPU-104'** com coordenadas (E=772790.799 m e N=7604026.248 m); daí segue com o azimute de 108°25'34" e a distância de 117.63 m até o **'Vértice DPU-105'** com coordenadas (E=772902.396 m e N=7603989.068 m); daí segue com o azimute de 85°45'42" e a distância de 211.24 m até o **'Vértice DPU-106'** com coordenadas (E=773113.054 m e N=7604004.680 m); daí segue com o azimute de 98°47'10" e a distância de 216.88 m até o **'Vértice DPU-107'** com coordenadas (E=773327.385 m e N=7603971.553 m); daí segue com o azimute de 102°26'38" e a distância de 174.23 m até o **'Vértice DPU-108'** com coordenadas (E=773497.524 m e N=7603934.009 m); daí segue com o azimute de 116°42'36" e a distância de 98.97 m até o **'Vértice DPU-109'** com coordenadas (E=773585.938 m e N=7603889.522 m); daí segue com o azimute de 101°43'58" e a distância de 85.68 m até o **'Vértice DPU-110'** com coordenadas (E=773669.826 m e N=7603872.100 m); daí segue com o azimute de 84°57'36" e a distância de 74.37 m até o **'Vértice DPU-111'** com coordenadas (E=773743.910 m e N=7603878.633 m); daí segue com o azimute de 47°05'50" e a distância de 84.78

N.64

m até o **'Vértice DPU-112'** com coordenadas (E=773806.009 m e N=7603936.345 m), localizado na ponte de acesso a Recreio; daí segue deixando a ponte e descendo o **Rio Pirapetinga** com o azimute de 49°21'55" e a distância de 123.36 m até o **'Vértice DPU-113'** com coordenadas (E=773899.622 m e N=7604016.679 m); daí segue com o azimute de 82°14'20" e a distância de 30.53 m até o **'Vértice DPU-114'** com coordenadas (E=773929.875 m e N=7604020.802 m); daí segue com o azimute de 49°43'29" e a distância de 712.09 m até o **'Vértice DPU-115'** com coordenadas (E=774473.163 m e N=7604481.140 m); daí segue com o azimute de 129°27'29" e a distância de 38.22 m até o **'Vértice DPU-116'** com coordenadas (E=774502.671 m e N=7604456.851 m); daí segue com o azimute de 175°45'41" e a distância de 93.94 m até o **'Vértice DPU-117'** com coordenadas (E=774509.615 m e N=7604363.168 m); daí segue com o azimute de 162°20'29" e a distância de 80.11 m até o **'Vértice DPU-118'** com coordenadas (E=774533.915 m e N=7604286.833 m); daí segue com o azimute de 128°31'37" e a distância de 130.91 m até o **'Vértice DPU-119'** com coordenadas (E=774636.326 m e N=7604205.294 m); daí segue com o azimute de 153°25'23" e a distância de 46.56 m até o **'Vértice DPU-120'** com coordenadas (E=774657.155 m e N=7604163.657 m); daí segue com o azimute de 236°50'06" e a distância de 53.91 m até o **'Vértice DPU-121'** com coordenadas (E=774612.025 m e N=7604134.164 m); daí segue com o azimute de 186°47'03" e a distância de 291.81 m até o **'Vértice DPU-122'** com coordenadas (E=774577.553 m e N=7603844.394 m); daí segue com o azimute de 115°37'46" e a distância de 97.20 m até o **'Vértice DPU-123'** com coordenadas (E=774665.191 m e N=7603802.349 m); daí segue com o azimute de 142°14'20" e a distância de 137.39 m até o **'Vértice DPU-124'** com coordenadas (E=774749.323 m e N=7603693.734 m); daí segue com o azimute de 181°03'57" e a distância de 74.56 m até o **'Vértice DPU-125'** com coordenadas (E=774747.936 m e N=7603619.184 m); daí segue com o azimute de 171°31'28" e a distância de 82.09 m até o **'Vértice DPU-126'** com coordenadas (E=774760.035 m e N=7603537.990 m); daí segue com o azimute de 154°25'43" e a distância de 44.05 m até o **'Vértice DPU-127'** com coordenadas (E=774779.048 m e N=7603498.256 m); daí segue com o azimute de 231°57'10" e a distância de 135.44 m até o **'Vértice DPU-128'** com coordenadas (E=774672.385 m e N=7603414.781 m); daí segue com o azimute de 210°19'27" e a distância de 102.63 m até o **'Vértice DPU-129'** com coordenadas (E=774620.570 m e N=7603326.195 m); daí segue com o azimute de 155°32'42" e a distância de 49.41 m até o **'Vértice DPU-130'** com coordenadas (E=774641.024 m e N=7603281.221 m); daí segue com o azimute de 113°30'37" e a distância de 124.68 m até o **'Vértice DPU-131'** com coordenadas (E=774755.357 m e N=7603231.483 m); daí segue com o azimute de 141°55'12" e a distância de 113.37 m até o **'Vértice DPU-132'** com coordenadas (E=774825.277 m e N=7603142.246 m); daí segue com o azimute de 144°56'39" e a distância de 101.13 m até o **'Vértice DPU-133'** com coordenadas (E=774883.365 m e N=7603059.460 m); daí segue com o azimute de 124°14'54" e a distância de 57.98 m até o **'Vértice DPU-134'** com coordenadas (E=774931.291 m e N=7603026.831 m); daí segue com o azimute de 150°24'48" e a distância de 120.91 m até o **'Vértice DPU-135'** com coordenadas (E=774990.987 m e N=7602921.689 m); daí segue com o azimute de 141°24'52" e a distância de 107.29 m até o **'Vértice DPU-136'** com coordenadas (E=775057.900 m e N=7602837.826 m); daí segue com o azimute de 203°58'24" e a distância de 52.28 m até o **'Vértice DPU-137'** com coordenadas (E=775036.657 m e N=7602790.055 m); daí segue com o azimute de 221°45'46" e a distância de 132.36 m até o **'Vértice DPU-138'** com coordenadas (E=774948.502 m e N=7602691.330 m); daí segue com o azimute de 200°56'16" e a distância de 72.50 m até o **'Vértice DPU-00'** com coordenadas (E=774922.596 m e N=7602623.621 m); início de descrição.

Muriae 13 de Maio de 2014


Maria Helena Elmor Moor
CREA 38030 / D - MG
ART: 142014...1793530

