



# MUNICÍPIO DE PIRAPETINGA

CEP 36.730-000 – ESTADO DE MINAS GERAIS

Administração 2017 / 2020

## LEI Nº 1822/2020

Dispõe sobre a desafetação e doação de imóvel à Diocese de Leopoldina - Paróquia de Santana e dá outras providências.

A Câmara Municipal de Pirapetinga aprovou, e eu, Prefeito Municipal, sanciono a seguinte Lei:

**Art. 1º.** Fica o Chefe do Poder Executivo Municipal, por ser de interesse público local, autorizado a realizar a desafetação e a posterior doação de uma área de 150,26 m<sup>2</sup> (cento e cinquenta vírgula vinte e seis metros quadrados), localizada entre o lote de nº 01 da Quadra “b” com 216,94 m<sup>2</sup> (duzentos e dezesseis vírgula noventa e quatro metros quadrados) e o lote de nº 12 da Quadra “A”, ambos os imóveis situado na Rua José Domingues Furtado Leite, Bairro Vitória, neste Município, para a Diocese de Leopoldina - Paróquia de Santana.

**Art. 2º.** Após a desafetação e a respectiva doação da área para Diocese de Leopoldina - Paróquia de Santana, deverá ser realizado o remembramento da área que passará a ser denominada como lote 12, perfazendo o total de 582,49m<sup>2</sup> (quinhentos e oitenta e dois vírgula quarenta e nove metros quadrados).

**Art. 3º.** Esta Lei entra em vigor na data de sua publicação.

Pirapetinga, 10 de junho de 2020.

**ENOGHALLITON DE ABREU ARRUDA**

Prefeito Municipal

Publicado no Quadro de Avisos da Prefeitura em:

10 / 06 / 2020

*[Handwritten signature]*

Projeto para Desafetação de uma Área com **150.26m<sup>2</sup>** originada parcialmente da Rua José Batista de Paiva, no trecho entre as Quadras "A" e "B", do Loteamento Vitória em Pirapetringa/MG. Obs. Esta área esta sendo desafetada abaixo da fração permitida, mas se justifica pela anexação aos lotes de n° 01 da quadra "B" e lote n° 12 da Quadra "A" ambos de propriedade da Diocese de Leopoldina-Paróquia de Santana

### Memorial Descritivo

Segundo o caminhamento no sentido anti-horário, tendo o ponto de partida o lado esquerdo de quem entra mede, **13.00m**, denominado como frente, confronta com a Rua José Domingues Furtado Leite, dobra a esquerda em 90° mede **3.14m**, segue em linha reta mede **14.50m**, denominado como Lateral Direita, confronta com o lote de n° 12 da Quadra "A", de propriedade da IDiocese de Leopoldina - Paróquia de Santana, dobra a esquerda em 90° mede **9.00m**, denominado como fundos, confronta com Jorge Luiz Oliveira, dobra a esquerda em 90° mede **14.50m**, dobra a direita em 90° mede **3.14m**, denominado como Lateral Esquerda, confronta com o lote de n° 01 da Quadra "B" de propriedade da Diocese de Leopoldina - Paróquia de Santana, onde chega ao ponto de partida transformando em uma figura geométrica com a medida final de **150.26m<sup>2</sup>**

Proprietária :

Prefeitura Municipal de Piritinga/MG  
CNPJ: 18.092.825/0001-49

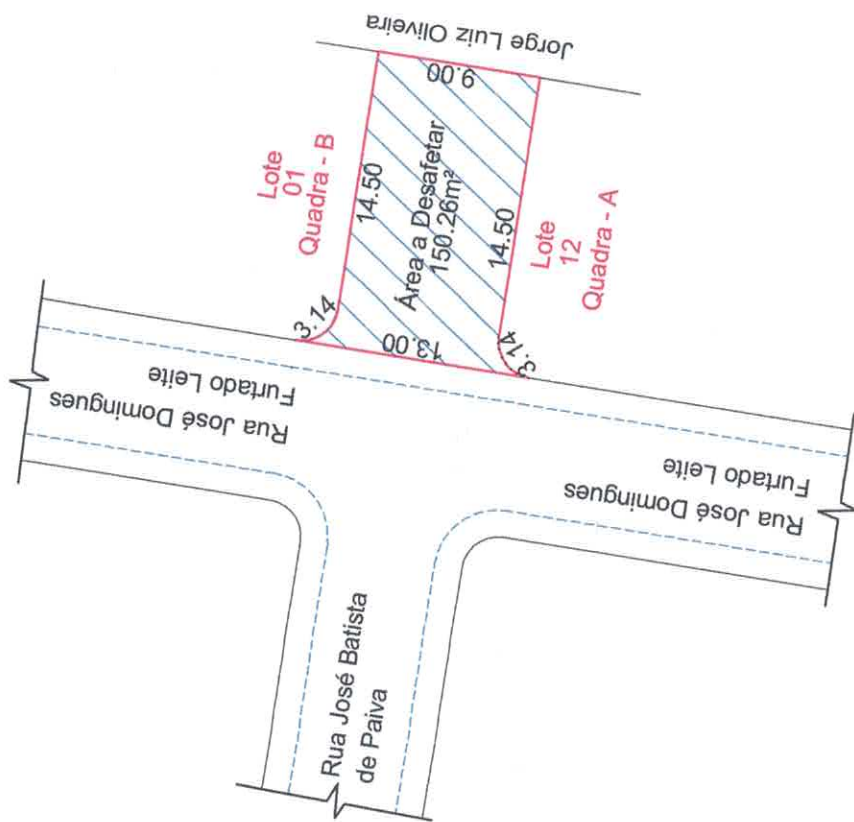
Resp. Técnico :

Clemliso Braga Martins  
CREA - MG - 189390/D

Data : 18/05/2020

Mat. RGI - Pirapetringa

Prancha: 01/01



Planta de Situação  
Esc. 1:200



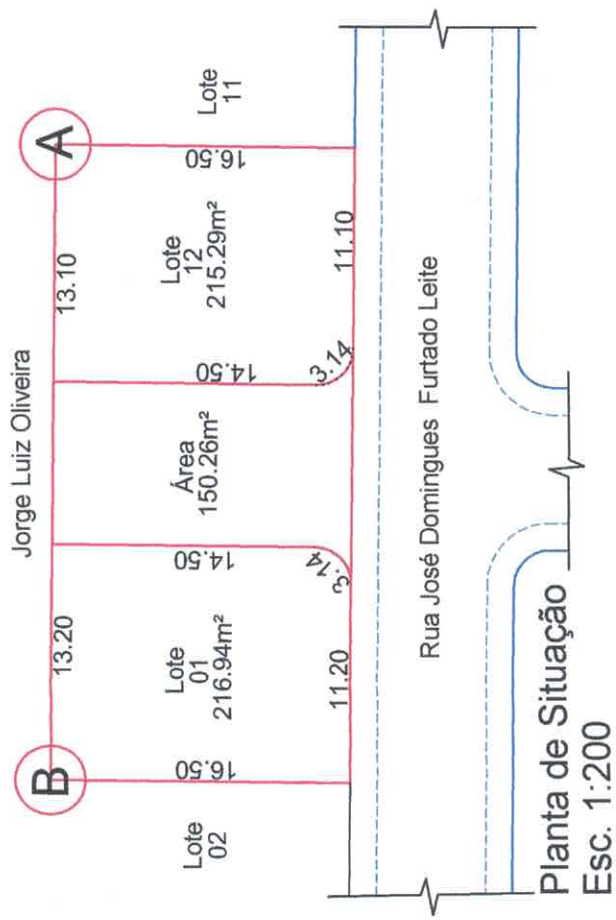
Clemliso Braga Martins  
Engenheiro Civil  
CREA - MG - 189390/D  
(32) 998094424

e mail: eng.clemlisomartins@gmail.com

Clemliso Braga Martins  
Engenheiro Civil  
CREA-MG 189390/D

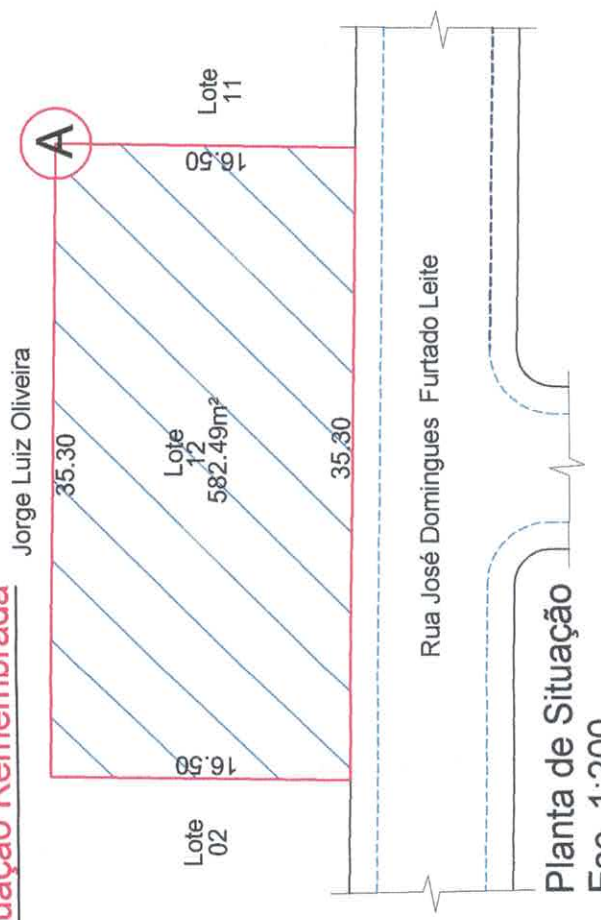


**Situação à Rememorar**



Planta de Situação  
Esc. 1:200

**Situação Remembrada**



Planta de Situação  
Esc. 1:200

**Remembramento**

Remembra-se o lote de nº 01 da Quadra "B" com **216.94m²** uma área com **150.26m²** e o Lote de nº 12 da Quadra "A" com **215,29m²** totalizando **582.49m²**, ambos de propriedade da Diocese de Leopoldina - Paróquia de Santana, situadas na Rua José Domingues Furtado Leite no Bairro Vitória em Pirapetinga/MG.

**Memorial Descritivo**

Seguindo o caminharmento no sentido anti-horário, tendo o ponto de partida o lado esquerdo de quem entra mede, **35.30m**, denominado como frente, confronta com a Rua José Domingues Furtado Leite, dobra a esquerda em 90° mede **16.50m**, denominado como Lateral Direita, confronta com o lote de nº 11 da Quadra "A", dobra a esquerda em 90° mede **35.30m**, denominado como fundos, confronta com Jorge Luiz Oliveira, dobra a esquerda em 90° mede **16.50m**, denominado como Lateral Esquerda, confronta com o lote de nº 02 da Quadra "B" onde chega ao ponto de partida transformando em uma figura geométrica com a medida final de **582.49m²**.

Proprietária : D. Walter Alves Rodrigues  
 Diocese de Leopoldina - Paróquia de Santana  
 CNPJ: 22.155.162/0048-03

Resp. Técnico : Clemilso Braga Martins  
 Engenheiro Civil  
 CREA-MG 189390/D

Data : 18/05/2020

Mat. RGI - Pirapetinga

Prancha: 01/01

Clemilso Braga Martins  
 Engenheiro Civil  
 CREA - MG - 189390/D  
 (32) 998094424  
 e mail: eng.clemilsomartins@gmail.com